

Документ подписан простой электронной подписью

Информация о владельце:

ФИО: Комарова Светлана Юриевна

Должность: Проректор по образовательной

Дата подписания: 18.09.2023 08:25:36

Уникальный программный ключ:

43ba42f5deae4116bbfcb9ac98e39108031227e81add207cbee4149f2098d7a


Федеральное государственное бюджетное образовательное
учреждение высшего образования
«Омский государственный аграрный университет
имени П.А. Столыпина»

Университетский колледж агробизнеса

ООП по специальности 40.02.01 Право и организация социального обеспечения

СОГЛАСОВАНО

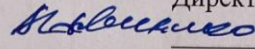
Руководитель ООП

 О.В. Булавко

«21» 06 2023 г.

УТВЕРЖДАЮ

Директор




 А.П. Шевченко

«21» 06 2023 г.

РАБОЧАЯ ПРОГРАММА

дисциплины

ООД.09 География

Выпускающее отделение	Отделение биотехнологий и права	
Разработчики РП (внутренние и внешние):		Е.В. Горчакова
Внутренние эксперты:		
Заведующая методическим отделом УМУ		Г.А. Горелкина
Директор НСХБ		И.М. Демчукова

Омск 2023

СОДЕРЖАНИЕ

1. ОБЩАЯ ХАРАКТЕРИСТИКА РАБОЧЕЙ ПРОГРАММЫ ДИСЦИПЛИНЫ	3
2. СТРУКТУРА И СОДЕРЖАНИЕ ДИСЦИПЛИНЫ	8
3. УСЛОВИЯ РЕАЛИЗАЦИИ ДИСЦИПЛИНЫ	32
4. КОНТРОЛЬ И ОЦЕНКА РЕЗУЛЬТАТОВ ОСВОЕНИЯ ДИСЦИПЛИНЫ.....	32
ПРИЛОЖЕНИЕ	

1. ОБЩАЯ ХАРАКТЕРИСТИКА РАБОЧЕЙ ПРОГРАММЫ ДИСЦИПЛИНЫ

ООД.09 География

1.1. Место дисциплины в структуре основной образовательной программы:

Общеобразовательная дисциплина **ООД.09 География** является обязательной частью общеобразовательных дисциплин ООП в соответствии с ФГОС СПО по 40.02.01 Право и организация социального обеспечения.

1.2. Цель и планируемые результаты освоения дисциплины:

Содержание программы общеобразовательной дисциплины математика направлено на достижение результатов ее изучения в соответствии с требованиями ФГОС СОО с учетом профессиональной направленности ФГОС СПО.

Особое значение дисциплина имеет при формировании и развитии ОК 1, ОК 4, ОК 6.

Наименование и код компетенции	Планируемые результаты	
	Общие	Дисциплинарные
ОК 01. Выбирать способы решения задач профессиональной деятельности применительно к различным контекстам	<p>В части трудового воспитания:</p> <ul style="list-style-type: none"> - готовность к труду, осознание ценности мастерства, трудолюбие; - готовность к активной деятельности технологической и социальной направленности, способность инициировать, планировать и самостоятельно выполнять такую деятельность; - интерес к различным сферам профессиональной деятельности, <p>Овладение универсальными учебными познавательными действиями:</p> <p>а) базовые логические действия:</p> <ul style="list-style-type: none"> - самостоятельно формулировать и актуализировать проблему, рассматривать ее всесторонне; - устанавливать существенный признак или основания для сравнения, классификации и обобщения; - определять цели деятельности, задавать параметры и критерии их достижения; - выявлять закономерности и 	<ul style="list-style-type: none"> - понимать роль и место современной географической науки в системе научных дисциплин, ее участия в решении важнейших проблем человечества; - приводить примеры проявления глобальных проблем, в решении которых принимает участие современная географическая наука, на региональном уровне, в разных странах, в том числе в России; - определять роль географических наук в достижении целей устойчивого развития; - освоить и применить знания о размещении основных географических объектов и территориальной организации природы и общества (понятия и концепции устойчивого развития, зеленой энергетики, глобализации и проблема народонаселения); - выбирать и использовать источники географической информации для определения положения и взаиморасположения объектов в пространстве; - описывать положение и

	<p>противоречия в рассматриваемых явлениях;</p> <ul style="list-style-type: none"> - вносить коррективы в деятельность, - оценивать соответствие результатов целям, оценивать риски последствий деятельности; - развивать креативное мышление при решении жизненных проблем. <p>б) базовые исследовательские действия:</p> <ul style="list-style-type: none"> - владеть навыками учебно-исследовательской и проектной деятельности, навыками разрешения проблем; - выявлять причинно-следственные связи и актуализировать задачу, выдвигать гипотезу ее решения, находить аргументы для доказательства своих утверждений, задавать параметры и критерии решения; - анализировать полученные в ходе решения задачи результаты, критически оценивать их достоверность, прогнозировать изменение в новых условиях; - уметь переносить знания в познавательную и практическую области жизнедеятельности; - уметь интегрировать знания из разных предметных областей; - выдвигать новые идеи, предлагать оригинальные подходы и решения; - способность их использования в познавательной и социальной практике 	<p>взаиморасположение географических объектов в пространстве;</p> <ul style="list-style-type: none"> - сформировать системы комплексных социально ориентированных географических знаний о закономерностях развития природы, размещения населения и хозяйства: - различать географические процессы и явления и распознавать их проявления в повседневной жизни; - использовать знания об основных географических закономерностях для определения и сравнения свойств изученных географических объектов, - явлений и процессов; - проводить классификацию географических объектов, процессов и явлений; устанавливать взаимосвязи между социально-экономическими и геоэкологическими процессами и явлениями; между природными условиями и размещением населения, между природными условиями и природно-ресурсным капиталом и отраслевой структурой хозяйства стран; - формулировать и/или обосновывать выводы на основе использования географических знаний; - владеть географической терминологией и системой базовых географических понятий, умение применять социальноэкономические понятия для решения учебных и (или) практикоориентированных задач; - сформировать знания об основных проблемах взаимодействия природы и общества, о природных и социально-экономических
--	---	--

		<p>аспектах экологических проблем:</p> <ul style="list-style-type: none"> - описывать географические аспекты проблем взаимодействия природы и общества; - приводить примеры взаимосвязи глобальных проблем; - приводить примеры возможных путей решения глобальных проблем;
<p>ОК 04. Эффективно взаимодействовать и работать в коллективе и команде</p>	<p>- готовность к саморазвитию, самостоятельности и самоопределению;</p> <p>- овладение навыками учебноисследовательской, проектной и социальной деятельности;</p> <p>Овладение универсальными коммуникативными действиями:</p> <p>б) совместная деятельность:</p> <ul style="list-style-type: none"> - понимать и использовать преимущества командной и индивидуальной работы; - принимать цели совместной деятельности, организовывать и координировать действия по ее достижению: составлять план действий, распределять роли с учетом мнений участников, обсуждать результаты совместной работы; - координировать и выполнять работу в условиях реального, виртуального и комбинированного взаимодействия; - осуществлять позитивное стратегическое поведение в различных ситуациях, проявлять творчество и воображение, быть инициативным. <p>Овладение универсальными регулятивными действиями:</p> <p>г) принятие себя и других людей:</p> <ul style="list-style-type: none"> - принимать мотивы и аргументы других людей при анализе результатов деятельности; 	<ul style="list-style-type: none"> - владеть географической терминологией и системой базовых географических понятий, умение применять социальноэкономические понятия для решения учебных и (или) практикоориентированных задач;

	<ul style="list-style-type: none"> - признавать свое право и право других людей на ошибки; - развивать способность понимать мир с позиции другого человека; 	
<p>ОК 06. Проявлять гражданскопатриотическую позицию, демонстрировать осознанное поведение на основе традиционных общечеловеческих ценностей, в том числе с учетом гармонизации межнациональных и межрелигиозных отношений, применять стандарты Антикоррупционного поведения</p>	<ul style="list-style-type: none"> - осознание обучающимися российской гражданской идентичности; - целенаправленное развитие внутренней позиции личности на основе духовнонравственных ценностей народов Российской Федерации, исторических и национальнокультурных традиций, формирование системы значимых ценностно-смысловых установок, антикоррупционного мировоззрения, правосознания, экологической культуры, способности ставить цели и строить жизненные планы; В части гражданского воспитания: <ul style="list-style-type: none"> - осознание своих конституционных прав и обязанностей, уважение закона и правопорядка; - принятие традиционных национальных, общечеловеческих гуманистических и демократических ценностей; - готовность противостоять идеологии экстремизма, национализма, ксенофобии, дискриминации по социальным, религиозным, расовым, национальным признакам; - готовность вести совместную деятельность в интересах гражданского общества, участвовать в самоуправлении в общеобразовательной организации и детско-юношеских организациях; - умение взаимодействовать с 	<ul style="list-style-type: none"> - понимать роль и место современной географической науки в системе научных дисциплин, ее участия в решении важнейших проблем человечества: приводить примеры проявления глобальных проблем, в решении которых принимает участие современная географическая наука, на региональном уровне, в разных странах, в том числе в России; определять роль географических наук в достижении целей устойчивого развития; - владеть умениями географического анализа и интерпретации информации из различных источников: находить, отбирать, систематизировать информацию, необходимую для изучения географических объектов и явлений, отдельных территорий мира и России, их обеспеченности природными и человеческими ресурсами, хозяйственного потенциала, экологических проблем; - представлять в различных формах (графики, таблицы, схемы, диаграммы, карты) географическую информацию; - формулировать выводы и заключения на основе анализа и интерпретации информации из различных источников географической информации; - критически оценивать и интерпретировать информацию, получаемую из различных источников; - использовать различные источники географической информации для решения учебных и (или) практико-

	<p>социальными институтами в соответствии с их функциями и назначением;</p> <p>- готовность к гуманитарной и волонтерской деятельности;</p> <p>патриотического воспитания:</p> <p>- сформированность российской гражданской идентичности, патриотизма, уважения к своему народу, чувства ответственности перед Родиной, гордости за свой край, свою Родину, свой язык и культуру, прошлое и настоящее многонационального народа России;</p> <p>- ценностное отношение к государственным символам, историческому и природному наследию, памятникам, традициям народов России, достижениям России в науке, искусстве, спорте, технологиях и труде идейная убежденность, готовность к служению и защите Отечества, ответственность за его судьбу;</p> <p>освоенные обучающимися межпредметные понятия и универсальные учебные действия (регулятивные, познавательные, коммуникативные);</p> <p>- способность их использования в познавательной и социальной практике, готовность к самостоятельному планированию и осуществлению учебной деятельности, организации учебного сотрудничества с педагогическими работниками и сверстниками, к участию в построении индивидуальной образовательной траектории;</p> <p>- овладение навыками учебноисследовательской, проектной и социальной деятельности</p>	<p>ориентированных задач;</p> <p>- сформировать умения применять географические знания для объяснения разнообразных явлений и процессов: объяснять изученные социально-экономические и геоэкологические процессы и явления; объяснять географические особенности стран с разным уровнем социально-экономического развития, включая особенности проявления в них глобальных проблем человечества; использовать географические знания о мировом хозяйстве и населении мира, об особенностях взаимодействия природы и общества для решения учебных и (или) практикоориентированных задач;</p>
--	--	--

2. СТРУКТУРА И СОДЕРЖАНИЕ ДИСЦИПЛИНЫ

2.1. Объем дисциплины и виды учебной работы

Вид учебной работы	Объем в часах
	Форма обучения
	очная
Объем образовательной программы дисциплины	72
в т.ч. в форме практической подготовки	-
в т. ч.:	
теоретическое обучение	36
практические занятия	36
самостоятельная работа	-
Промежуточная аттестация - зачёт	
Вид учебной работы	Объем в часах
	Форма обучения
	Очно-заочная
Объем образовательной программы дисциплины	72
в т.ч. в форме практической подготовки	-
в т. ч.:	
теоретическое обучение	14
практические занятия	16
самостоятельная работа	42
Промежуточная аттестация - зачёт	
Вид учебной работы	Объем в часах
	Форма обучения
	Заочная
Объем образовательной программы дисциплины	72
в т.ч. в форме практической подготовки	-
в т. ч.:	
теоретическое обучение	10
практические занятия	10
самостоятельная работа	52
Промежуточная аттестация - зачёт	

2.2. Тематический план и содержание дисциплины

2.2.1. Тематический план и содержание дисциплины по очной форме обучения

Наименование разделов и тем	Содержание учебного материала (основное и профессионально-ориентированное), лабораторные и практические занятия, прикладной модуль (при наличии)	Объем, акад. ч / в том числе в форме практической подготовки	Формируемые компетенции
1	2	3	4
Введение		2	
Введение	Содержание 1. Теоретическое обучение. Введение. Источники географической информации. География как наука. Ее роль и значение в системе наук. Источники географической информации и методы работы с ними. Традиционные и новые методы географических исследований. Географические карты различной тематики и их практическое использование. «Сырые» источники информации и методы работы с ними (видеоблоги, тематические группы в соцсетях, художественная литература, путеводители, карты – их критический анализ)	2	ОК 01.
Раздел 1. Общая характеристика мира		14/18	
Тема 1.1 Современная политическая карта мира	Содержание 2. Теоретическое обучение. Политическая карта мира. Исторические этапы ее формирования и современные особенности. Субъекты политической карты мира. Суверенные государства и несамоуправляющиеся государственные образования. Группировка стран по площади территории и численности населения. Формы правления, типы государственного устройства и формы государственного режима. Типология стран по уровню социально-экономического развития. Условия и особенности социально-экономического развития развитых и развивающихся стран и их типы. Понятие о политической географии.	4	ОК 04.
		2	

	Влияние международных отношений на политическую карту мира. Региональные и локальные конфликты. Основные политические и военные союзы в современном мире		
	3. Практическое занятие № 1 «Ознакомление с политической картой мира»	2	
Тема 1.2. География мировых природных ресурсов	Содержание	6	ОК 01. ОК 06.
	4. Теоретическое обучение. Мировые природные ресурсы. Ресурсообеспеченность. Классификация видов природных ресурсов (минеральные, земельные, водные, биологические, агроклиматические и т.д.). Размещение различных видов природных ресурсов на территории мировой суши. Ресурсы Мирового океана. Территориальные сочетания природных ресурсов. Природно-ресурсный потенциал. Рациональное использование ресурсов и охрана окружающей среды	2	
	5. Практическое занятие № 2: «Оценка ресурсообеспеченности отдельных стран (регионов) мира (по выбору)»	2	
	6. Практическое занятие №3: «Выявление и обозначение регионов с неблагоприятной экологической ситуацией»	2	
Тема 1.3. География населения мира	Содержание	6	ОК 01.
	7. Теоретическое обучение Современная демографическая ситуация. Численность населения мира и ее динамика. Наиболее населенные регионы и страны мира. Воспроизводство населения и его типы. Демографическая политика. Качество жизни населения. Территориальные различия в средней продолжительности жизни населения, обеспеченности чистой питьевой водой, уровне заболеваемости, младенческой смертности и грамотности населения. Индекс человеческого развития Современная структура	2	

	населения Половозрастная структура населения. Расовый, этнолингвистический и религиозный состав населения мира. Социальная структура общества		
	8. Теоретическое обучение. Занятость населения. Размещение населения. Экономически активное и самодеятельное население. Качество рабочей силы в различных странах мира. Особенности размещения населения в регионах и странах мира. Миграции населения, их основные причины и направления. Урбанизация. Масштабы и темпы урбанизации в различных регионах и странах мира «Ложная» урбанизация, субурбанизация, урбанизация. Города-миллионеры, «сверхгорода» и мегалополисы	2	
	9. Практическое занятие № 4: «Анализ особенностей населения в различных странах и регионах мира (особенности демографической ситуации, расселения, сравнительная оценка качества жизни населения, сравнительная оценка культурных традиций народов и др.)»	2	
Тема 1.4. Мировое хозяйство	Содержание	16	ОК 01. ОК 04.
	10. Теоретическое обучение. Современные особенности развития мирового хозяйства. Мировая экономика, исторические этапы ее развития. Международное географическое разделение труда. Международная специализация и кооперирование. Научно-технический прогресс и его современные особенности. Современные особенности развития мирового хозяйства. Социально-экономические модели стран. Интернационализация производства и глобализация мировой экономики. Региональная интеграция. Основные показатели, характеризующие место и роль стран в мировой экономике	2	

	11. Теоретическое обучение. География основных отраслей мирового хозяйства Топливо-энергетический комплекс мира. Электроэнергетика мира. Топливный баланс мира. Рост производства различных видов топлива. Газовая, нефтяная, угольная промышленность мира. Альтернативные источники энергии. Географические особенности развития мировой электроэнергетики	2	
	12. Теоретическое обучение. Чёрная и цветная металлургия. Современное развитие чёрной металлургии мира. Металлургические базы мира. Географические особенности развития цветной металлургии мира. Факторы размещения предприятий цветной металлургии	2	
	13. Практическое занятие. № 5: «Сравнительная характеристика ведущих факторов размещения производительных сил»	2	
	14. Практические занятия № 6: «Определение хозяйственной специализации стран и регионов мира»	2	
	15. Практические занятия. № 7: «Размещение профильной отрасли мирового хозяйства на карте мира»	2	
	16. Практические занятия. № 8: «Составление экономико-географической характеристики профильной отрасли»	2	
	17. Практические занятия. № 9: «Определение и обозначение стран-экспортеров основных видов промышленной и сельскохозяйственной продукции, видов сырья, районов международного туризма и отдыха»	2	
Раздел 2 Региональная характеристика мира		14/14	
Тема 2.1 Зарубежная Европа	Содержание	6	ОК 01. .
	18. Теоретическое обучение. Место и роль Зарубежной Европы в мире. Особенности географического положения региона. История формирования его политической карты. Характеристика природноресурсного потенциала.	2	

	Особенности населения Хозяйство стран Зарубежной Европы. Сельское хозяйство. Транспорт. Туризм. Особенности отраслевого состава промышленности. Особенности развития сельского хозяйства Зарубежной Европы. Уровень развития транспорта и туризма в Европе. Развитие и размещение предприятий профильной отрасли в Европе		
	19. Теоретическое обучение. Германия и Великобритания как ведущие страны Зарубежной Европы. Условия их формирования и развития. Особенности политической системы. Природно-ресурсный потенциал, население, ведущие отрасли хозяйства и их территориальная структура	2	
	20. Практическое занятие. № 10: «Характеристика особенностей природы, населения и хозяйства европейской 2 страны»	2	
Тема 2.2. Зарубежная Азия	Содержание	6	ОК 01.
	21. Теоретическое обучение. Место и роль Зарубежной Азии в мире. Особенности географического положения региона. История формирования его политической карты. «Горячие точки» современной зарубежной Азии. Характерные черты природно-ресурсного потенциала, населения и хозяйства регионов зарубежной Азии. Развитие и размещение предприятий профильной отрасли в Азии	2	
	22. Теоретическое обучение. Япония, Китай, Индия и страны Персидского залива как ведущие страны Зарубежной Азии. Условия их формирования и развития. Особенности политической системы. Природно-ресурсный потенциал, население, ведущие отрасли хозяйства и их территориальная структура	2	
	23. Практическое занятие. № 11: «Сравнительная характеристика особенностей природы, населения и хозяйства стран Юго-Западной и Юго-Восточной Азии»	2	

Тема 2.3. Африка	Содержание	2	ОК 01.
	24. Теоретическое обучение. Место и роль Африки в мире. Особенности географического положения региона. История формирования его политической карты. Характерные черты природно-ресурсного потенциала и особенности населения Африки. Хозяйство стран Африки. Особенности хозяйства стран Африки. Особенности развития субрегионов Африки. Экономическая отсталость материка и пути ее преодоления. Развитие и размещение предприятий профильной отрасли в Африке	2	
Тема 2.4. Америка	Содержание	8	ОК 01.
	25. Теоретическое обучение. Место и роль Северной Америки в мире. Особенности географического положения региона. История формирования его политической карты. Характерные черты природно-ресурсного потенциала, населения и хозяйства. *Развитие и размещение предприятий профильной отрасли в Северной Америке США. Природные ресурсы, население и хозяйство США. Условия их формирования и развития. Особенности политической системы. Население США. Ведущие отрасли хозяйства и экономические районы США Канада. Природные ресурсы и хозяйство Канады. Условия их формирования и развития. Особенности политической системы. Население Канады. Ведущие отрасли хозяйства и экономические районы Канады	2	
	26. Теоретическое обучение. Место и роль Латинской Америки в мире. Особенности географического положения региона. История формирования его политической карты. Население Латинской Америки. Хозяйство стран Латинской Америки. Отрасли международной специализации. Территориальная структура хозяйства. Интеграционные группировки Бразилия и Мексика как ведущие страны Латинской Америки. Условия их формирования и развития.	2	

	Особенности политической системы.		
	27. Практическое занятие. №12: «Составление сравнительной экономико-географической характеристики двух стран Северной и Латинской Америки»	2	
	28. Практическое занятие. №13 Природно-ресурсный потенциал, население, ведущие отрасли хозяйства и их территориальная структура. *Развитие и размещение предприятий профильной отрасли в Латинской Америке	2	
Тема 2.5. Австралия и Океания	Содержание	4	ОК 01.
	29. Теоретическое обучение. Место и роль Австралии и Океании в мире. Особенности географического положения региона. История формирования его политической карты. Особенности природно-ресурсного потенциала, населения и хозяйства.	2	
	30. Практическое занятие. №14. Отраслевая и территориальная структура хозяйства Австралии и Новой Зеландии. Развитие и размещение предприятий профильной отрасли в Австралии и Океании	2	
Тема 2.6. Россия в современном мире	Содержание	6	ОК 01.
	31. Теоретическое обучение. Россия на политической карте мира. Изменение географического, геополитического и геоэкономического положения России на рубеже XX — XXI веков. Место России в мировом хозяйстве, ее участие в международной торговле товарами и других формах внешнеэкономических связей. Особенности территориальной структуры хозяйства. География отраслей международной специализации РФ. Развитие и размещение предприятий профильной отрасли в России	2	
	32. Практическое занятие. №15: «Оценка современного геополитического и геоэкономического положения России. Определение роли России и ее	2	

	отдельных регионов в международном географическом разделении труда»		
	33. Практическое занятие. №16: «Определение отраслевой и территориальной структуры внешней торговли товарами России»	2	
Раздел 3. Глобальные проблемы человечества		2/4	
Тема 3.1. Классификация и глобальных проблем. Глобальные прогнозы, гипотезы и проекты	Содержание	6	ОК 01. ОК 04. ОК 06.
	34. Теоретическое обучение. Глобальные проблемы человечества. Глобальные процессы. Континентальные, региональные, зональные, локальные проявления глобальных процессов.	2	
	35. Практическое занятие. №17. Понятие о глобальных проблемах современности — естественно-научных и общественных. Сырьевая, энергетическая, демографическая, продовольственная и экологическая проблемы как особо приоритетные, возможные пути их решения.	2	
	36. Практическое занятие. №18: Проблема преодоления отсталости развивающихся стран. *Влияние предприятий профильной отрасли на глобальные проблемы. Роль географии в решении глобальных проблем человечества	2	
Всего:		72	

2.3. Тематический план и содержание дисциплины по очно-заочной форме обучения

Наименование разделов и тем	Содержание учебного материала (основное и профессионально-ориентированное), лабораторные и практические занятия, прикладной модуль (при наличии)	Объем, акад. ч / в том числе в форме практической подготовки	Формируемые компетенции
<i>1</i>	<i>2</i>	<i>3</i>	<i>4</i>
Введение		2	
Введение	Содержание	2	ОК 01.
	1. Теоретическое обучение. Введение. Источники географической информации. География как наука. Ее роль и значение в системе наук. Источники географической информации и методы работы с ними. Традиционные и новые методы	2	

	географических исследований. Географические карты различной тематики и их практическое использование. «Сырые» источники информации и методы работы с ними (видеоблоги, тематические группы в соцсетях, художественная литература, путеводители, карты – их критический анализ)		
Раздел 1. Общая характеристика мира		14/18	
Тема 1.1 Современная политическая карта мира	Содержание	4	ОК 04.
	2. Теоретическое обучение. Политическая карта мира. Исторические этапы ее формирования и современные особенности. Субъекты политической карты мира. Суверенные государства и несамоуправляющиеся государственные образования. Группировка стран по площади территории и численности населения. Формы правления, типы государственного устройства и формы государственного режима. Типология стран по уровню социально-экономического развития. Условия и особенности социально-экономического развития развитых и развивающихся стран и их типы. Понятие о политической географии. Влияние международных отношений на политическую карту мира. Региональные и локальные конфликты. Основные политические и военные союзы в современном мире	2	
	3. Практическое занятие № 1 «Ознакомление с политической картой мира»	2	
Тема 1.2. География мировых природных ресурсов	Содержание	6	ОК 01. ОК 06.
	4. Теоретическое обучение. Мировые природные ресурсы. Ресурсообеспеченность. Классификация видов природных ресурсов (минеральные, земельные, водные, биологические, агроклиматические и т.д.). Размещение различных видов природных ресурсов на территории мировой суши. Ресурсы Мирового	2	

	океана. Территориальные сочетания природных ресурсов. Природно-ресурсный потенциал. Рациональное использование ресурсов и охрана окружающей среды		
	5. Практическое занятие № 2: «Оценка ресурсообеспеченности отдельных стран (регионов) мира (по выбору)»	2	
	6. Практическое занятие №3: «Выявление и обозначение регионов с неблагоприятной экологической ситуацией»	2	
Тема 1.3. География населения мира	Содержание	6	ОК 01.
	7. Теоретическое обучение Современная демографическая ситуация. Численность населения мира и ее динамика. Наиболее населенные регионы и страны мира. Воспроизводство населения и его типы. Демографическая политика. Качество жизни населения. Территориальные различия в средней продолжительности жизни населения, обеспеченности чистой питьевой водой, уровне заболеваемости, младенческой смертности и грамотности населения. Индекс человеческого развития Современная структура населения Половозрастная структура населения. Расовый, этнолингвистический и религиозный состав населения мира. Социальная структура общества	2	
	8. Теоретическое обучение. Занятость населения. Размещение населения. Экономически активное и самодеятельное население. Качество рабочей силы в различных странах мира. Особенности размещения населения в регионах и странах мира. Миграции населения, их основные причины и направления. Урбанизация. Масштабы и темпы урбанизации в различных регионах и странах мира «Ложная» урбанизация, субурбанизация, урбанизация. Города-миллионеры, «сверхгорода» и мегалополисы	2	

	9. Практическое занятие № 4: «Анализ особенностей населения в различных странах и регионах мира (особенности демографической ситуации, расселения, сравнительная оценка качества жизни населения, сравнительная оценка культурных традиций народов и др.)»	2	
Тема 1.4. Мировое хозяйство	Содержание	16	ОК 01. ОК 04.
	10. Теоретическое обучение. Современные особенности развития мирового хозяйства. Мировая экономика, исторические этапы ее развития. Международное географическое разделение труда. Международная специализация и кооперирование. Научно-технический прогресс и его современные особенности. Современные особенности развития мирового хозяйства. Социально-экономические модели стран. Интернационализация производства и глобализация мировой экономики. Региональная интеграция. Основные показатели, характеризующие место и роль стран в мировой экономике	2	
	11. Теоретическое обучение. География основных отраслей мирового хозяйства Топливо-энергетический комплекс мира. Электроэнергетика мира. Топливный баланс мира. Рост производства различных видов топлива. Газовая, нефтяная, угольная промышленность мира. Альтернативные источники энергии. Географические особенности развития мировой электроэнергетики	2	
	Самостоятельная работа. Чёрная и цветная металлургия. Современное развитие чёрной металлургии мира. Металлургические базы мира. Географические особенности развития цветной металлургии мира. Факторы размещения предприятий цветной металлургии	2	
	12. Практическое занятие. № 5: «Сравнительная характеристика ведущих факторов размещения производительных сил»	2	

	13. Практические занятия № 6: «Определение хозяйственной специализации стран и регионов мира»	2	
	14. Практические занятия. № 7: «Размещение профильной отрасли мирового хозяйства на карте мира»	2	
	15. Практические занятия. № 8: «Составление экономико-географической характеристики профильной отрасли»	2	
	Самостоятельная работа. «Определение и обозначение стран-экспортеров основных видов промышленной и сельскохозяйственной продукции, видов сырья, районов международного туризма и отдыха»	2	
Раздел 2 Региональная характеристика мира		14/14	
Тема 2.1 Зарубежная Европа	Содержание	6	ОК 01.
	Самостоятельная работа. Место и роль Зарубежной Европы в мире. Особенности географического положения региона. История формирования его политической карты. Характеристика природно-ресурсного потенциала. Особенности населения. Хозяйство стран Зарубежной Европы. Сельское хозяйство. Транспорт. Туризм. Особенности отраслевого состава промышленности. Особенности развития сельского хозяйства Зарубежной Европы. Уровень развития транспорта и туризма в Европе. Развитие и размещение предприятий профильной отрасли в Европе	2	
	Самостоятельная работа. Германия и Великобритания как ведущие страны Зарубежной Европы. Условия их формирования и развития. Особенности политической системы. Природно-ресурсный потенциал, население, ведущие отрасли хозяйства и их территориальная структура	2	
	Самостоятельная работа. «Характеристика особенностей природы, населения и хозяйства европейской 2 страны»	2	

Тема 2.2. Зарубежная Азия	Содержание	6	ОК 01.
	Самостоятельная работа. Место и роль Зарубежной Азии в мире. Особенности географического положения региона. История формирования его политической карты. «Горячие точки» современной зарубежной Азии. Характерные черты природно-ресурсного потенциала, населения и хозяйства регионов зарубежной Азии. Развитие и размещение предприятий профильной отрасли в Азии	2	
	Самостоятельная работа. Япония, Китай, Индия и страны Персидского залива как ведущие страны Зарубежной Азии. Условия их формирования и развития. Особенности политической системы. Природно-ресурсный потенциал, население, ведущие отрасли хозяйства и их территориальная структура	2	
	Самостоятельная работа. «Сравнительная характеристика особенностей природы, населения и хозяйства стран Юго-Западной и Юго-Восточной Азии»	2	
Тема 2.3. Африка	Содержание	2	ОК 01.
	Самостоятельная работа. Место и роль Африки в мире. Особенности географического положения региона. История формирования его политической карты. Характерные черты природно-ресурсного потенциала и особенности населения Африки. Хозяйство стран Африки. Особенности хозяйства стран Африки. Особенности развития субрегионов Африки. Экономическая отсталость материка и пути ее преодоления. Развитие и размещение предприятий профильной отрасли в Африке	2	
Тема 2.4. Америка	Содержание	8	ОК 01.
	Самостоятельная работа. Место и роль Северной Америки в мире. Особенности географического положения региона. История формирования его политической карты. Характерные черты природно-ресурсного потенциала, населения и хозяйства. *Развитие и размещение	2	

	<p>предприятий профильной отрасли в Северной Америке США. Природные ресурсы, население и хозяйство США. Условия их формирования и развития. Особенности политической системы. Население США. Ведущие отрасли хозяйства и экономические районы США Канада. Природные ресурсы и хозяйство Канады. Условия их формирования и развития. Особенности политической системы. Население Канады. Ведущие отрасли хозяйства и экономические районы Канады</p>		
	<p>Самостоятельная работа. Место и роль Латинской Америки в мире. Особенности географического положения региона. История формирования его политической карты. Население Латинской Америки. Хозяйство стран Латинской Америки. Отрасли международной специализации. Территориальная структура хозяйства. Интеграционные группировки Бразилия и Мексика как ведущие страны Латинской Америки. Условия их формирования и развития. Особенности политической системы.</p>	2	
	<p>Самостоятельная работа. «Составление сравнительной экономико-географической характеристики двух стран Северной и Латинской Америки»</p>	2	
	<p>Самостоятельная работа. Природно-ресурсный потенциал, население, ведущие отрасли хозяйства и их территориальная структура. Развитие и размещение предприятий профильной отрасли в Латинской Америке</p>	2	
Тема 2.5. Австралия и Океания	Содержание	4	ОК 01.
	<p>Самостоятельная работа. Место и роль Австралии и Океании в мире. Особенности географического положения региона. История формирования его политической карты. Особенности природно-ресурсного потенциала, населения и хозяйства.</p>	2	

	Самостоятельная работа. Отраслевая и территориальная структура хозяйства Австралии и Новой Зеландии. Развитие и размещение предприятий профильной отрасли в Австралии и Океании	2	
Тема 2.6. Россия в современном мире	Содержание	6	ОК 01.
	Самостоятельная работа. Россия на политической карте мира. Изменение географического, геополитического и геоэкономического положения России на рубеже XX — XXI веков. Место России в мировом хозяйстве, ее участие в международной торговле товарами и других формах внешнеэкономических связей. Особенности территориальной структуры хозяйства. География отраслей международной специализации РФ. Развитие и размещение предприятий профильной отрасли в России	2	
	Самостоятельная работа. «Оценка современного геополитического и геоэкономического положения России. Определение роли России и ее отдельных регионов в международном географическом разделении труда»	2	
	Самостоятельная работа: «Определение отраслевой и территориальной структуры внешней торговли товарами России»	2	
Раздел 3. Глобальные проблемы человечества		2/4	
Тема 3.1. Классификация и глобальных проблем. Глобальные прогнозы, гипотезы и проекты	Содержание	6	ОК 01. ОК 04. ОК 06.
	Самостоятельная работа. Глобальные проблемы человечества. Глобальные процессы. Континентальные, региональные, зональные, локальные проявления глобальных процессов.	2	
	Самостоятельная работа. Понятие о глобальных проблемах современности — естественно-научных и общественных. Сырьевая, энергетическая, демографическая, продовольственная и экологическая проблемы как особо приоритетные, возможные пути их решения.	2	
	Самостоятельная работа. Проблема преодоления отсталости развивающихся стран. Влияние	2	

	предприятий профильной отрасли на глобальные проблемы. Роль географии в решении глобальных проблем человечества		
Всего:		72	

2.4. Тематический план и содержание дисциплины по заочной форме обучения

Наименование разделов и тем	Содержание учебного материала (основное и профессионально-ориентированное), лабораторные и практические занятия, прикладной модуль (при наличии)	Объем, акад. ч / в том числе в форме практической подготовки	Формируемые компетенции
<i>1</i>	<i>2</i>	<i>3</i>	<i>4</i>
Введение		2	
Введение	Содержание 1. Теоретическое обучение. Введение. Источники географической информации. География как наука. Ее роль и значение в системе наук. Источники географической информации и методы работы с ними. Традиционные и новые методы географических исследований. Географические карты различной тематики и их практическое использование. «Сырые» источники информации и методы работы с ними (видеоблоги, тематические группы в соцсетях, художественная литература, путеводители, карты – их критический анализ)	2	ОК 01.
Раздел 1. Общая характеристика мира		8/10	
Тема 1.1 Современная политическая карта мира	Содержание 2. Теоретическое обучение. Политическая карта мира. Исторические этапы ее формирования и современные особенности. Субъекты политической карты мира. Суверенные государства и самоуправляющиеся государственные образования. Группировка стран по площади территории и численности населения. Формы правления, типы государственного устройства и формы государственного режима. Типология стран по уровню	4	ОК 04.
		2	

	<p>социально-экономического развития. Условия и особенности социально-экономического развития развитых и развивающихся стран и их типы. Понятие о политической географии. Влияние международных отношений на политическую карту мира. Региональные и локальные конфликты. Основные политические и военные союзы в современном мире</p>		
	3. Практическое занятие № 1 «Ознакомление с политической картой мира»	2	
Тема 1.2. География мировых природных ресурсов	Содержание	6	ОК 01. ОК 06.
	4. Теоретическое обучение. Мировые природные ресурсы. Ресурсообеспеченность. Классификация видов природных ресурсов (минеральные, земельные, водные, биологические, агроклиматические и т.д.). Размещение различных видов природных ресурсов на территории мировой суши. Ресурсы Мирового океана. Территориальные сочетания природных ресурсов. Природно-ресурсный потенциал. Рациональное использование ресурсов и охрана окружающей среды	2	
	5. Практическое занятие № 2: «Оценка ресурсообеспеченности отдельных стран (регионов) мира (по выбору)»	2	
	6. Практическое занятие №3: «Выявление и обозначение регионов с неблагоприятной экологической ситуацией»	2	
Тема 1.3. География населения мира	Содержание	6	ОК 01.
	7. Теоретическое обучение Современная демографическая ситуация. Численность населения мира и ее динамика. Наиболее населенные регионы и страны мира. Воспроизводство населения и его типы. Демографическая политика. Качество жизни населения. Территориальные различия в средней продолжительности жизни населения, обеспеченности чистой	2	

	питьевой водой, уровне заболеваемости, младенческой смертности и грамотности населения. Индекс человеческого развития Современная структура населения Половозрастная структура населения. Расовый, этнолингвистический и религиозный состав населения мира. Социальная структура общества		
	8. Теоретическое обучение. Занятость населения. Размещение населения. Экономически активное и самодеятельное население. Качество рабочей силы в различных странах мира. Особенности размещения населения в регионах и странах мира. Миграции населения, их основные причины и направления. Урбанизация. Масштабы и темпы урбанизации в различных регионах и странах мира «Ложная» урбанизация, субурбанизация, урбанизация. Города-миллионеры, «сверхгорода» и мегалополисы	2	
	9. Практическое занятие № 4: «Анализ особенностей населения в различных странах и регионах мира (особенности демографической ситуации, расселения, сравнительная оценка качества жизни населения, сравнительная оценка культурных традиций народов и др.)»	2	
Тема 1.4. Мировое хозяйство	Содержание	16	ОК 01. ОК 04.
	Самостоятельная работа. Современные особенности развития мирового хозяйства. Мировая экономика, исторические этапы ее развития. Международное географическое разделение труда. Международная специализация и кооперирование. Научно-технический прогресс и его современные особенности. Современные особенности развития мирового хозяйства. Социально-экономические модели стран. Интернационализация производства и глобализация мировой экономики. Региональная интеграция. Основные показатели, характеризующие место	2	

	и роль стран в мировой экономике		
	Самостоятельная работа. География основных отраслей мирового хозяйства Топливо-энергетический комплекс мира. Электроэнергетика мира. Топливный баланс мира. Рост производства различных видов топлива. Газовая, нефтяная, угольная промышленность мира. Альтернативные источники энергии. Географические особенности развития мировой электроэнергетики	2	
	Самостоятельная работа. Чёрная и цветная металлургия. Современное развитие чёрной металлургии мира. Металлургические базы мира. Географические особенности развития цветной металлургии мира. Факторы размещения предприятий цветной металлургии	2	
	10. Практическое занятие. № 5: «Сравнительная характеристика ведущих факторов размещения производительных сил»	2	
	Самостоятельная работа. «Определение хозяйственной специализации стран и регионов мира»	2	
	Самостоятельная работа. «Размещение профильной отрасли мирового хозяйства на карте мира»	2	
	Самостоятельная работа. «Составление экономико-географической характеристики профильной отрасли»	2	
	Самостоятельная работа. «Определение и обозначение стран-экспортеров основных видов промышленной и сельскохозяйственной продукции, видов сырья, районов международного туризма и отдыха»	2	
Раздел 2 Региональная характеристика мира			
Тема 2.1 Зарубежная Европа	Содержание	6	ОК 01.
	Самостоятельная работа. Место и роль Зарубежной Европы в мире. Особенности географического положения региона. История формирования его политической	2	

	<p>карты. Характеристика природно-ресурсного потенциала. Особенности населения. Хозяйство стран Зарубежной Европы. Сельское хозяйство. Транспорт. Туризм. Особенности отраслевого состава промышленности. Особенности развития сельского хозяйства Зарубежной Европы. Уровень развития транспорта и туризма в Европе. Развитие и размещение предприятий профильной отрасли в Европе</p>		
	<p>Самостоятельная работа. Германия и Великобритания как ведущие страны Зарубежной Европы. Условия их формирования и развития. Особенности политической системы. Природно-ресурсный потенциал, население, ведущие отрасли хозяйства и их территориальная структура</p>	2	
	<p>Самостоятельная работа. «Характеристика особенностей природы, населения и хозяйства европейской 2 страны»</p>	2	
Тема 2.2. Зарубежная Азия	Содержание	6	ОК 01.
	<p>Самостоятельная работа. Место и роль Зарубежной Азии в мире. Особенности географического положения региона. История формирования его политической карты. «Горячие точки» современной зарубежной Азии. Характерные черты природно-ресурсного потенциала, населения и хозяйства регионов зарубежной Азии. Развитие и размещение предприятий профильной отрасли в Азии</p>	2	
	<p>Самостоятельная работа. Япония, Китай, Индия и страны Персидского залива как ведущие страны Зарубежной Азии. Условия их формирования и развития. Особенности политической системы. Природно-ресурсный потенциал, население, ведущие отрасли хозяйства и их территориальная структура</p>	2	
	<p>Самостоятельная работа. «Сравнительная характеристика особенностей природы, населения и хозяйства стран Юго-Западной и Юго-</p>	2	

	Восточной Азии»		
Тема 2.3. Африка	Содержание	2	ОК 01.
	Самостоятельная работа. Место и роль Африки в мире. Особенности географического положения региона. История формирования его политической карты. Характерные черты природно-ресурсного потенциала и особенности населения Африки. Хозяйство стран Африки. Особенности хозяйства стран Африки. Особенности развития субрегионов Африки. Экономическая отсталость материка и пути ее преодоления. Развитие и размещение предприятий профильной отрасли в Африке	2	
Тема 2.4. Америка	Содержание	8	ОК 01.
	Самостоятельная работа. Место и роль Северной Америки в мире. Особенности географического положения региона. История формирования его политической карты. Характерные черты природно-ресурсного потенциала, населения и хозяйства. *Развитие и размещение предприятий профильной отрасли в Северной Америке США. Природные ресурсы, население и хозяйство США. Условия их формирования и развития. Особенности политической системы. Население США. Ведущие отрасли хозяйства и экономические районы США Канада. Природные ресурсы и хозяйство Канады. Условия их формирования и развития. Особенности политической системы. Население Канады. Ведущие отрасли хозяйства и экономические районы Канады	2	
	Самостоятельная работа. Место и роль Латинской Америки в мире. Особенности географического положения региона. История формирования его политической карты. Население Латинской Америки. Хозяйство стран Латинской Америки. Отрасли международной специализации. Территориальная структура хозяйства. Интеграционные группировки Бразилия и Мексика как	2	

	ведущие страны Латинской Америки. Условия их формирования и развития. Особенности политической системы.		
	Самостоятельная работа. «Составление сравнительной экономико-географической характеристики двух стран Северной и Латинской Америки»	2	
	Самостоятельная работа. Природно-ресурсный потенциал, население, ведущие отрасли хозяйства и их территориальная структура. Развитие и размещение предприятий профильной отрасли в Латинской Америке	2	
Тема 2.5. Австралия и Океания	Содержание	4	ОК 01.
	Самостоятельная работа. Место и роль Австралии и Океании в мире. Особенности географического положения региона. История формирования его политической карты. Особенности природно-ресурсного потенциала, населения и хозяйства.	2	
	Самостоятельная работа. Отраслевая и территориальная структура хозяйства Австралии и Новой Зеландии. Развитие и размещение предприятий профильной отрасли в Австралии и Океании	2	
Тема 2.6. Россия в современном мире	Содержание	6	ОК 01.
	Самостоятельная работа. Россия на политической карте мира. Изменение географического, геополитического и геоэкономического положения России на рубеже XX — XXI веков. Место России в мировом хозяйстве, ее участие в международной торговле товарами и других формах внешнеэкономических связей. Особенности территориальной структуры хозяйства. География отраслей международной специализации РФ. Развитие и размещение предприятий профильной отрасли в России	2	
	Самостоятельная работа. «Оценка современного геополитического и геоэкономического положения России. Определение роли России и ее отдельных регионов в международном	2	

	географическом разделении труда»		
	Самостоятельная работа: «Определение отраслевой и территориальной структуры внешней торговли товарами России»	2	
Раздел 3. Глобальные проблемы человечества			
Тема 3.1. Классификация и глобальных проблем. Глобальные прогнозы, гипотезы и проекты	Содержание	6	ОК 01. ОК 04. ОК 06.
	Самостоятельная работа. Глобальные проблемы человечества. Глобальные процессы. Континентальные, региональные, зональные, локальные проявления глобальных процессов.	2	
	Самостоятельная работа. Понятие о глобальных проблемах современности — естественно-научных и общественных. Сырьевая, энергетическая, демографическая, продовольственная и экологическая проблемы как особо приоритетные, возможные пути их решения.	2	
	Самостоятельная работа. Проблема преодоления отсталости развивающихся стран. Влияние предприятий профильной отрасли на глобальные проблемы. Роль географии в решении глобальных проблем человечества	2	
Всего:		72	

3. УСЛОВИЯ РЕАЛИЗАЦИИ ДИСЦИПЛИНЫ

3.1. Для реализации программы дисциплины должны быть предусмотрены следующие специальные помещения:

Кабинет, оснащенный в соответствии с п. 6.1.2.1 образовательной программы по специальности 40.02.01 Право и организация социального обеспечения.

3.2. Информационное обеспечение реализации программы

Для реализации программы библиотечный фонд образовательной организации укомплектован печатными и/или электронными образовательными и информационными ресурсами, для обеспечения образовательного процесса.

3.2.1. Основные печатные издания

Печатных изданий нет

3.2.2. Основные электронные издания

1. Шульгина, О. В. География: учебник / О.В. Шульгина, А.Е. Козаренко, Д.Н. Самусенко. — Москва: ИНФРА-М, 2023. — 313 с. — (Среднее профессиональное образование). — DOI 10.12737/10.12737/textbook_59d5d1377057f0.52042361. - ISBN 978-5-16-013213-6. - Текст: электронный. - URL: <https://znanium.com/catalog/product/1904348>. — Режим доступа: по подписке.

2. Хажеева, М. А. Экономическая география и регионалистика мира: практикум: учебное пособие / М. А. Хажеева. — Иркутск: ИрГУПС, 2020. — 68 с. — Текст: электронный // Лань: электронно-библиотечная система. — URL: <https://e.lanbook.com/book/157883> (дата обращения: 23.12.2022). — Режим доступа: для авториз. пользователей.

3. Домогацких, Е. М. География. Экономическая и социальная география мира : учебник для 10-11 классов. Базовый уровень. В 2 ч. Ч. 1. Общая характеристика мира / Е. М. Домогацких, Н. И. Алексеевский. - Москва : ООО "Русское слово - учебник", 2020. - 288 с. (ФГОС. Инновационная школа) - ISBN 978-5-533-01221-8. - Текст : электронный // ЭБС "Консультант студента" : [сайт]. - URL : <https://www.studentlibrary.ru/book/ISBN9785533012218.html> . - Режим доступа : по подписке.

4. Домогацких, Е. М. География : экономическая и социальная география мира : учебник для 10-11 классов общеобразовательных организаций. Базовый уровень. В 2 ч. Ч. 2. / Е. М. Домогацких, Н. И. Алексеевский. - 2-е изд. - Москва : ООО "Русское слово - учебник", 2020. - 200 с. (ФГОС. Инновационная школа) - ISBN 978-5-533-01222-5. - Текст : электронный // ЭБС "Консультант студента" : [сайт]. - URL : <https://www.studentlibrary.ru/book/ISBN9785533012225.html> . - Режим доступа : по подписке.

3.2.3. Дополнительные источники

1. Геодезия и картография / Ежемесячный естественно-научный и производственный журнал. - Москва: Картгеоцентр, 1925 – Выходит один раз в месяц. - ISSN 0016–7126. – Текст: непосредственный.

2. Справочник по географии для школьников и абитуриентов / Сост. Л. С.Архипова. - М.: Олимп, 2000. - 318 с. - ISBN 5-7390-1027-6. – Текст: непосредственный.

3. Федеральный закон «Об охране окружающей среды» от 10.01.2002 № 7-ФЗ, с изменениями и дополнениями: принят Государственной Думой 20 декабря 2001 года. – Текст: электронный // Консультант плюс: справочная правовая система. – Москва, 1997. – Загл. с титул. экрана.

4. Современные профессиональные базы данных (ЭИОС ОмГАУ-Moodle).

5. Справочная Правовая Система КонсультантПлюс.

6. Электронно-библиотечная система издательства «Лань».
7. Электронно-библиотечная система «Znanium.com».
8. Электронно-библиотечная система «Консультант студента».

4. КОНТРОЛЬ И ОЦЕНКА РЕЗУЛЬТАТОВ ОСВОЕНИЯ ДИСЦИПЛИНЫ

Результаты обучения	Критерии оценки	Методы оценки
<p>Дисциплинарные:</p> <ul style="list-style-type: none"> - понимать роль и место современной географической науки в системе научных дисциплин, ее участия в решении важнейших проблем человечества; - приводить примеры проявления глобальных проблем, в решении которых принимает участие современная географическая наука, на региональном уровне, в разных странах, в том числе в России; - определять роль географических наук в достижении целей устойчивого развития; - освоить и применить знания о размещении основных географических объектов и территориальной организации природы и общества (понятия и концепции устойчивого развития, зеленой энергетики, глобализации и проблема народонаселения); - выбирать и использовать источники географической информации для определения положения и взаиморасположения объектов в пространстве; - описывать положение и взаиморасположение географических объектов в пространстве; - сформировать системы комплексных социально ориентированных географических знаний о закономерностях развития природы, размещения населения и хозяйства; - различать географические процессы и явления и распознавать их проявления в повседневной жизни; - использовать знания об основных географических закономерностях для определения и сравнения свойств изученных географических объектов, - явлений и процессов; - проводить классификацию географических объектов, процессов и явлений; устанавливать взаимосвязи между социально-экономическими и геоэкологическими процессами и явлениями; между природными условиями и размещением населения, между природными условиями и природно-ресурсным капиталом и отраслевой структурой хозяйства стран; - формулировать и/или обосновывать выводы на основе использования географических знаний; - владеть географической терминологией и системой базовых географических понятий, умение применять социальноэкономические понятия для решения учебных и (или) практикоориентированных задач; - сформировать знания об основных проблемах взаимодействия природы и общества, о природных и социально-экономических аспектах экологических проблем: - описывать географические аспекты проблем взаимодействия природы и общества; - приводить примеры взаимосвязи глобальных 	<p>Оценка «отлично». За глубокое и полное овладение содержанием учебного материала, в котором обучающийся ориентируется, понятийным аппаратом, акцентологическим и орфоэпическим минимумами, за умение находить и использовать информацию.</p> <p>Оценка «хорошо». Если обучающийся полно освоил учебный материал, владеет понятийным аппаратом, акцентологическим и орфоэпическим минимумами, ориентируется в изученном материале, грамотно излагает ответ, но в его форме имеются отдельные неточности.</p> <p>Оценка «удовлетворительно». Если обучающийся обнаруживает знания и понимание положенного учебного материала, понятийного аппарата, акцентологического и орфоэпического минимумов, но излагает их неполно, непоследовательно, допускает неточности в определении понятий, не умеет доказательно</p>	<ul style="list-style-type: none"> - устные и письменные опросы на теоретических и практических занятиях (входные и фронтальные); - семинары, практические занятия; - взаимный контроль при работе в парах и малыми группами; - самоконтроль теоретических занятий и проверка самостоятельно й внеаудиторной работы; - наблюдение , интерпретация результатов и экспертная оценка деятельности обучающихся на практических и теоретических занятиях; - по завершению курса проводится зачет в рамках промежуточной аттестации студентов

<p>проблем;</p> <ul style="list-style-type: none"> - приводить примеры возможных путей решения глобальных проблем; - владеть географической терминологией и системой базовых географических понятий, умение применять социальноэкономические понятия для решения учебных и (или) практикоориентированных задач; - понимать роль и место современной географической науки в системе научных дисциплин, ее участия в решении важнейших проблем человечества: приводить примеры проявления глобальных проблем, в решении которых принимает участие современная географическая наука, на региональном уровне, в разных странах, в том числе в России; определять роль географических наук в достижении целей устойчивого развития; - владеть умениями географического анализа и интерпретации информации из различных источников: находить, отбирать, систематизировать информацию, необходимую для изучения географических объектов и явлений, отдельных территорий мира и России, их обеспеченности природными и человеческими ресурсами, хозяйственного потенциала, экологических проблем; - представлять в различных формах (графики, таблицы, схемы, диаграммы, карты) географическую информацию; - формулировать выводы и заключения на основе анализа и интерпретации информации из различных источников географической информации; - критически оценивать и интерпретировать информацию, получаемую из различных источников; - использовать различные источники географической информации для решения учебных и (или) практикоориентированных задач; - сформировать умения применять географические знания для объяснения разнообразных явлений и процессов: объяснять изученные социально-экономические и геоэкологические процессы и явления; объяснять географические особенности стран с разным уровнем социально-экономического развития, включая особенности проявления в них глобальных проблем человечества; использовать географические знания о мировом хозяйстве и населении мира, об особенностях взаимодействия природы и общества для решения учебных и (или) практикоориентированных задач; 	<p>обосновать свои суждения. Оценка «неудовлетворительно». Если обучающийся имеет разрозненные, бессистемные знания, не умеет выделять главное и второстепенное, допускает ошибки в определении понятий, искажает их смысл, беспорядочно и неуверенно излагает материал.</p>	
<p>Общие:</p>	<p>Оценка «отлично». За глубокое и полное</p>	<p>- тестирование; -выполнение</p>

<p>В части трудового воспитания:</p> <ul style="list-style-type: none"> - готовность к труду, осознание ценности мастерства, трудолюбие; - готовность к активной деятельности технологической и социальной направленности, способность инициировать, планировать и самостоятельно выполнять такую деятельность; - интерес к различным сферам профессиональной деятельности, <p>Овладение универсальными учебными познавательными действиями:</p> <p>а) базовые логические действия:</p> <ul style="list-style-type: none"> - самостоятельно формулировать и актуализировать проблему, рассматривать ее всесторонне; - устанавливать существенный признак или основания для сравнения, классификации и обобщения; - определять цели деятельности, задавать параметры и критерии их достижения; - выявлять закономерности и противоречия в рассматриваемых явлениях; - вносить коррективы в деятельность, - оценивать соответствие результатов целям, оценивать риски последствий деятельности; - развивать креативное мышление при решении жизненных проблем. <p>б) базовые исследовательские действия:</p> <ul style="list-style-type: none"> - владеть навыками учебно-исследовательской и проектной деятельности, навыками разрешения проблем; - выявлять причинно-следственные связи и актуализировать задачу, выдвигать гипотезу ее решения, находить аргументы для доказательства своих утверждений, задавать параметры и критерии решения; - анализировать полученные в ходе решения задачи результаты, критически оценивать их достоверность, прогнозировать изменение в новых условиях; - уметь переносить знания в познавательную и практическую области жизнедеятельности; - уметь интегрировать знания из разных предметных областей; - выдвигать новые идеи, предлагать оригинальные подходы и решения; - способность их использования в познавательной и социальной практике - готовность к саморазвитию, самостоятельности и самоопределению; - овладение навыками учебноисследовательской, проектной и социальной деятельности; <p>Овладение универсальными коммуникативными действиями:</p>	<p>овладение содержанием учебного материала, в котором обучающийся ориентируется, понятийным аппаратом, акцентологическим и орфоэпическим минимумами, за умение находить и использовать информацию.</p> <p>Оценка «хорошо». Если обучающийся полно освоил учебный материал, владеет понятийным аппаратом, акцентологическим и орфоэпическим минимумами, ориентируется в изученном материале, грамотно излагает ответ, но в его форме имеются отдельные неточности.</p> <p>Оценка «удовлетворительно». Если обучающийся обнаруживает знания и понимание положенного учебного материала, понятийного аппарата, акцентологического и орфоэпического минимумов, но излагает их неполно, непоследовательно, допускает неточности в определении понятий, не умеет доказательно обосновать свои суждения.</p> <p>Оценка «неудовлетворительно». Если</p>	<p>контрольных работ по темам предмета;</p> <ul style="list-style-type: none"> - решение задач; - опрос по индивидуальным заданиям; - практические работы (оценка результатов выполнения практических работ) <p>- промежуточная аттестация:</p> <p>зачёт</p>
--	---	--

<p>б) совместная деятельность:</p> <ul style="list-style-type: none"> - понимать и использовать преимущества командной и индивидуальной работы; - принимать цели совместной деятельности, организовывать и координировать действия по ее достижению: составлять план действий, распределять роли с учетом мнений участников обсуждать результаты совместной работы; - координировать и выполнять работу в условиях реального, виртуального и комбинированного взаимодействия; - осуществлять позитивное стратегическое поведение в различных ситуациях, проявлять творчество и воображение, быть инициативным. <p>Овладение универсальными регулятивными действиями:</p> <p>г) принятие себя и других людей:</p> <ul style="list-style-type: none"> - принимать мотивы и аргументы других людей при анализе результатов деятельности; - признавать свое право и право других людей на ошибки; - развивать способность понимать мир с позиции другого человека; - осознание обучающимися российской гражданской идентичности; - целенаправленное развитие внутренней позиции личности на основе духовнонравственных ценностей народов Российской Федерации, исторических и национальнокультурных традиций, формирование системы значимых ценностно-смысловых установок, антикоррупционного мировоззрения, правосознания, экологической культуры, способности ставить цели и строить жизненные планы; <p>В части гражданского воспитания:</p> <ul style="list-style-type: none"> - осознание своих конституционных прав и обязанностей, уважение закона и правопорядка; - принятие традиционных национальных, общечеловеческих гуманистических и демократических ценностей; - готовность противостоять идеологии экстремизма, национализма, ксенофобии, дискриминации по социальным, религиозным, расовым, национальным признакам; - готовность вести совместную деятельность в интересах гражданского общества, участвовать в самоуправлении в общеобразовательной организации и детско-юношеских организациях; - умение взаимодействовать с социальными институтами в соответствии с их функциями и назначением; - готовность к гуманитарной и волонтерской деятельности; 	<p>обучающийся имеет разрозненные, бессистемные знания, не умеет выделять главное и второстепенное, допускает ошибки в определении понятий, искажает их смысл, беспорядочно и неуверенно излагает материал.</p>	
--	---	--

<p>патриотического воспитания:</p> <ul style="list-style-type: none"> - сформированность российской гражданской идентичности, патриотизма, уважения к своему народу, чувства ответственности перед Родиной, гордости за свой край, свою Родину, свой язык и культуру, прошлое и настоящее многонационального народа России; - ценностное отношение к государственным символам, историческому и природному наследию, памятникам, традициям народов России, достижениям России в науке, искусстве, спорте, технологиях и труде идейная убежденность, готовность к служению и защите Отечества, ответственность за его судьбу; <p>освоенные обучающимися межпредметные понятия и универсальные учебные действия (регулятивные, познавательные, коммуникативные);</p> <ul style="list-style-type: none"> - способность их использования в познавательной и социальной практике, готовность к самостоятельному планированию и осуществлению учебной деятельности, организации учебного сотрудничества с педагогическими работниками и сверстниками, к участию в построении индивидуальной образовательной траектории; - овладение навыками учебноисследовательской, проектной и социальной деятельности 		
--	--	--

**Федеральное государственное бюджетное образовательное
учреждение высшего образования
«Омский государственный аграрный университет
имени П.А. Столыпина»**

Университетский колледж агробизнеса

40.02.01 Право и организация социального обеспечения.

**ФОНД ОЦЕНОЧНЫХ СРЕДСТВ
по дисциплине
ООД.09 География**

Обеспечивающее преподавание дисциплины
подразделение

Отделение биотехнологий и права

Разработчик:

Преподаватель

М.А.Роон

Омск

2023

СОДЕРЖАНИЕ

	3
1. ОБЩИЕ ПОЛОЖЕНИЯ	
2. ОЖИДАЕМЫЕ РЕЗУЛЬТАТЫ ИЗУЧЕНИЯ	4
3. РАСПРЕДЕЛЕНИЕ ОЦЕНИВАНИЯ РЕЗУЛЬТАТОВ ОБУЧЕНИЯ И ТИПОВ ОЦЕНОЧНЫХ МАТЕРИАЛОВ ПО ЭЛЕМЕНТАМ ЗНАНИЙ И УМЕНИЙ	5
4. МЕТОДИЧЕСКИЕ МАТЕРИАЛЫ ДЛЯ ОЦЕНКИ ЗНАНИЙ, УМЕНИЙ	6
5. ПОКАЗАТЕЛИ ОЦЕНКИ РЕЗУЛЬТАТОВ ОСВОЕНИЯ ДИСЦИПЛИНЫ	19

I. ОБЩИЕ ПОЛОЖЕНИЯ

1. Фонд оценочных средств (далее – ФОС) предназначен для контроля и оценки образовательных достижений обучающихся, освоивших программу дисциплины ООД.09 География.
2. ФОС включает оценочные материалы для проведения текущего контроля и промежуточной аттестации в форме зачета.
3. ФОС позволяет оценивать знания, умения, направленные на формирование компетенций.
4. ФОС разработан на основании положений основной образовательной программы по специальности 40.02.01 Право и организация социального обеспечения дисциплины ООД.09 География.
5. ФОС является обязательным обособленным приложением к рабочей программе.

II. ОЖИДАЕМЫЕ РЕЗУЛЬТАТЫ ИЗУЧЕНИЯ

Результаты обучения	Показатели оценки образовательных результатов
Общие	
<p>В части трудового воспитания:</p> <ul style="list-style-type: none"> - готовность к труду, осознание ценности мастерства, трудолюбие; - готовность к активной деятельности технологической и социальной направленности, способность инициировать, планировать и самостоятельно выполнять такую деятельность; - интерес к различным сферам профессиональной деятельности, <p>Овладение универсальными учебными познавательными действиями:</p> <p>а) базовые логические действия:</p> <ul style="list-style-type: none"> - самостоятельно формулировать и актуализировать проблему, рассматривать ее всесторонне; - устанавливать существенный признак или основания для сравнения, классификации и обобщения; - определять цели деятельности, задавать параметры и критерии их достижения; - выявлять закономерности и противоречия в рассматриваемых явлениях; - вносить коррективы в деятельность, - оценивать соответствие результатов целям, оценивать риски последствий деятельности; - развивать креативное мышление при решении жизненных проблем. <p>б) базовые исследовательские действия:</p> <ul style="list-style-type: none"> - владеть навыками учебно-исследовательской и проектной деятельности, навыками разрешения проблем; - выявлять причинно-следственные связи и актуализировать задачу, выдвигать гипотезу ее решения, находить аргументы для доказательства своих утверждений, задавать параметры и критерии решения; - анализировать полученные в ходе решения задачи результаты, критически оценивать их достоверность, прогнозировать изменение в новых условиях; - уметь переносить знания в познавательную и практическую области жизнедеятельности; - уметь интегрировать знания из разных предметных областей; - выдвигать новые идеи, предлагать оригинальные подходы и решения; - способность их использования в познавательной и социальной практике - готовность к саморазвитию, самостоятельности и самоопределению; 	<p>Оценка «отлично». За глубокое и полное овладение содержанием учебного материала, в котором обучающийся ориентируется, понятийным аппаратом, акцентологическим и орфоэпическим минимумами, за умение находить и использовать информацию.</p> <p>Оценка «хорошо». Если обучающийся полно освоил учебный материал, владеет понятийным аппаратом, акцентологическим и орфоэпическим минимумами, ориентируется в изученном материале, грамотно излагает ответ, но в его форме имеются отдельные неточности.</p> <p>Оценка «удовлетворительно». Если обучающийся обнаруживает знания и понимание положенного учебного материала, понятийного аппарата, акцентологического и орфоэпического минимумов, но излагает их неполно, непоследовательно, допускает неточности в определении понятий, не умеет доказательно</p>

<p>-овладение навыками учебноисследовательской, проектной и социальной деятельности;</p> <p>Овладение универсальными коммуникативными действиями:</p> <p>б) совместная деятельность:</p> <ul style="list-style-type: none"> - понимать и использовать преимущества командной и индивидуальной работы; - принимать цели совместной деятельности, организовывать и координировать действия по ее достижению: составлять план действий, распределять роли с учетом мнений участников обсуждать результаты совместной работы; - координировать и выполнять работу в условиях реального, виртуального и комбинированного взаимодействия; - осуществлять позитивное стратегическое поведение в различных ситуациях, проявлять творчество и воображение, быть инициативным. <p>Овладение универсальными регулятивными действиями:</p> <p>г) принятие себя и других людей:</p> <ul style="list-style-type: none"> - принимать мотивы и аргументы других людей при анализе результатов деятельности; - признавать свое право и право других людей на ошибки; - развивать способность понимать мир с позиции другого человека; - осознание обучающимися российской гражданской идентичности; - целенаправленное развитие внутренней позиции личности на основе духовнонравственных ценностей народов Российской Федерации, исторических и национальнокультурных традиций, формирование системы значимых ценностно-смысловых установок, антикоррупционного мировоззрения, правосознания, экологической культуры, способности ставить цели и строить жизненные планы; <p>В части гражданского воспитания:</p> <ul style="list-style-type: none"> - осознание своих конституционных прав и обязанностей, уважение закона и правопорядка; - принятие традиционных национальных, общечеловеческих гуманистических и демократических ценностей; - готовность противостоять идеологии экстремизма, национализма, ксенофобии, дискриминации по социальным, религиозным, расовым, национальным признакам; - готовность вести совместную деятельность в интересах гражданского общества, участвовать в самоуправлении в общеобразовательной организации и детско-юношеских организациях; - умение взаимодействовать с социальными институтами в соответствии с их функциями и назначением; - готовность к гуманитарной и волонтерской деятельности; патриотического воспитания: - сформированность российской гражданской идентичности, патриотизма, уважения к своему народу, чувства ответственности перед Родиной, гордости за свой край, свою Родину, свой язык и культуру, прошлое и настоящее 	<p>обосновать свои суждения.</p> <p>Оценка «неудовлетворительно». Если обучающийся имеет разрозненные, бессистемные знания, не умеет выделять главное и второстепенное, допускает ошибки в определении понятий, искажает их смысл, беспорядочно и неуверенно излагает материал.</p>
---	--

<p>многонационального народа России;</p> <ul style="list-style-type: none"> - ценностное отношение к государственным символам, историческому и природному наследию, памятникам, традициям народов России, достижениям России в науке, искусстве, спорте, технологиях и труде идейная убежденность, готовность к служению и защите Отечества, ответственность за его судьбу; освоенные обучающимися межпредметные понятия и универсальные учебные действия (регулятивные, познавательные, коммуникативные); - способность их использования в познавательной и социальной практике, готовность к самостоятельному планированию и осуществлению учебной деятельности, организации учебного сотрудничества с педагогическими работниками и сверстниками, к участию в построении индивидуальной образовательной траектории; - овладение навыками учебноисследовательской, проектной и социальной деятельности 	
<p>Дисциплинарные:</p>	
<ul style="list-style-type: none"> - понимать роль и место современной географической науки в системе научных дисциплин, ее участия в решении важнейших проблем человечества: - приводить примеры проявления глобальных проблем, в решении которых принимает участие современная географическая наука, на региональном уровне, в разных странах, в том числе в России; - определять роль географических наук в достижении целей устойчивого развития; - освоить и применить знания о размещении основных географических объектов и территориальной организации природы и общества (понятия и концепции устойчивого развития, зеленой энергетики, глобализации и проблема народонаселения); - выбирать и использовать источники географической информации для определения положения и взаиморасположения объектов в пространстве; - описывать положение и взаиморасположение географических объектов в пространстве; - сформировать системы комплексных социально ориентированных географических знаний о закономерностях развития природы, размещения населения и хозяйства: - различать географические процессы и явления и распознавать их проявления в повседневной жизни; - использовать знания об основных географических закономерностях для определения и сравнения свойств изученных географических объектов, - явлений и процессов; - проводить классификацию географических объектов, процессов и явлений; устанавливать взаимосвязи между социально-экономическими и геоэкологическими процессами и явлениями; между природными условиями и размещением 	<p>Оценка «отлично». За глубокое и полное овладение содержанием учебного материала, в котором обучающийся ориентируется, понятийным аппаратом, акцентологическим и орфоэпическим минимумами, за умение находить и использовать информацию.</p> <p>Оценка «хорошо». Если обучающийся полно освоил учебный материал, владеет понятийным аппаратом, акцентологическим и орфоэпическим минимумами, ориентируется в изученном материале, грамотно излагает ответ, но в его форме имеются отдельные неточности.</p> <p>Оценка «удовлетворительно». Если обучающийся</p>

<p>населения, между природными условиями и природно-ресурсным капиталом и отраслевой структурой хозяйства стран;</p> <ul style="list-style-type: none"> - формулировать и/или обосновывать выводы на основе использования географических знаний; - владеть географической терминологией и системой базовых географических понятий, умение применять социальноэкономические понятия для решения учебных и (или) практикоориентированных задач; - сформировать знания об основных проблемах взаимодействия природы и общества, о природных и социально-экономических аспектах экологических проблем: - описывать географические аспекты проблем взаимодействия природы и общества; - приводить примеры взаимосвязи глобальных проблем; - приводить примеры возможных путей решения глобальных проблем; - владеть географической терминологией и системой базовых географических понятий, умение применять социальноэкономические понятия для решения учебных и (или) практикоориентированных задач; - понимать роль и место современной географической науки в системе научных дисциплин, ее участия в решении важнейших проблем человечества: приводить примеры проявления глобальных проблем, в решении которых принимает участие современная географическая наука, на региональном уровне, в разных странах, в том числе в России; определять роль географических наук в достижении целей устойчивого развития; - владеть умениями географического анализа и интерпретации информации из различных источников: находить, отбирать, систематизировать информацию, необходимую для изучения географических объектов и явлений, отдельных территорий мира и России, их обеспеченности природными и человеческими ресурсами, хозяйственного потенциала, экологических проблем; - представлять в различных формах (графики, таблицы, схемы, диаграммы, карты) географическую информацию; - формулировать выводы и заключения на основе анализа и интерпретации информации из различных источников географической информации; - критически оценивать и интерпретировать информацию, получаемую из различных источников; - использовать различные источники географической информации для решения учебных и (или) практико-ориентированных задач; - сформировать умения применять географические знания для объяснения разнообразных явлений и процессов: объяснять изученные социально-экономические и геоэкологические процессы и явления; объяснять географические особенности стран с разным уровнем социально-экономического развития, включая особенности проявления в них глобальных проблем 	<p>обнаруживает знания и понимание положенного учебного материала, понятийного аппарата, акцентологического и орфоэпического минимумов, но излагает их неполно, непоследовательно, допускает неточности в определении понятий, не умеет доказательно обосновать свои суждения.</p> <p>Оценка «неудовлетворительно». Если обучающийся имеет разрозненные, бессистемные знания, не умеет выделять главное и второстепенное, допускает ошибки в определении понятий, искажает их смысл, беспорядочно и неуверенно излагает материал.</p>
--	--

<p>человечества; использовать географические знания о мировом хозяйстве и населении мира, об особенностях взаимодействия природы и общества для решения учебных и (или) практикоориентированных задач;</p>	
--	--

III. РАСПРЕДЕЛЕНИЕ ОЦЕНИВАНИЯ РЕЗУЛЬТАТОВ ОБУЧЕНИЯ И ТИПОВ ОЦЕНОЧНЫХ МАТЕРИАЛОВ ПО ЭЛЕМЕНТАМ ЗАНИЙ И УМЕНИЙ

Содержание курса	Форма контроля	Коды результатов освоения
Текущий контроль		
Тема Введение. Основное содержание	Устный ответ, опорный конспект	ОК 01.
РАЗДЕЛ 1. Общая характеристика мира		
Тема 1.1 Современная политическая карта мира	Письменный отчет; решение практических задач	ОК 04.
Тема 1.2. География мировых природных ресурсов	Письменный отчет; решение практических задач.	ОК 01. ОК 06.
Тема 1.3. География населения мира	Выполнение тестовых заданий, письменный отчет; решение практических задач	ОК 01.
Тема 1.4. Мировое хозяйство	Опорный конспект.	ОК 01. ОК 04.
РАЗДЕЛ 2. Региональная характеристика мира		
Тема 2.1. Зарубежная Европа	Письменный отчет; устный ответ, решение практических задач	ОК 01.
Тема 2.2. Зарубежная Азия	Письменный отчет; устный ответ, решение практических задач	ОК 01.
Тема 2.3. Африка	Письменный отчет; устный ответ, решение практических задач.	ОК 01.
Тема 2.4. Америка	Письменный отчет; устный ответ, решение практических задач	ОК 01.
Тема 2.5. Австралия и Океания	Письменный отчет; устный ответ, решение практических задач. Выполнение тестовых заданий	ОК 01.
Тема 2.6. Россия в современном мире	Письменный отчет; устный ответ, решение практических задач	ОК 01.
РАЗДЕЛ 3. Глобальные проблемы человечества		
Тема 3.1. Классификация глобальных проблем. Глобальные прогнозы, гипотезы и	Устный ответ; решение задач практических	ОК 01. ОК 06.

проекты		
Промежуточный контроль		
Зачет	Тестирование	ОК 01. ОК 06.

IV. МЕТОДИЧЕСКИЕ МАТЕРИАЛЫ ДЛЯ ОЦЕНКИ ЗНАНИЙ, УМЕНИЙ

4.1. Оценочные средства, применяемые для текущего контроля.

Примеры практических (ситуационных) задач

Практическая работа № 2 «Оценка ресурсообеспеченности отдельных стран (регионов) мира»

Цель: выяснить ресурсообеспеченность стран Мира, научиться сопоставлять потенциальный запас природных ресурсов и реальную интенсивность их потребления.

Оценка ресурсообеспеченности отдельных стран некоторыми видами минерального сырья в годах.

Ресурсообеспеченность отдельных стран некоторыми видами минерального сырья.

Ход работы:

- Используя имеющиеся статистические данные, заполните таблицу, рассчитав ресурсообеспеченность в годах отдельных стран и регионов мира важнейшими видами минеральных ресурсов, вычисления сделать по формуле:

$P = Z/D$, где P – ресурсообеспеченность (в годах), Z – запасы, D – добыча;

Страна	Запасы (млрд. тонн)			Добыча (млн. тонн)			Ресурсообеспеченность (в годах)		
	нефть	уголь	железные руды	нефть	уголь	железные руды	нефть	уголь	железные руды
Весь мир	139,7	1725	394	3541	4700	906			
Россия	6,7	200	71,0	304	281	107			
Германия	0,2	111	2,9	12	249	0			
Китай	3,9	272	40,0	160	1341	170			
Саудовская Аравия	35,5	0	0	404	0	0			
Индия	0,6	29	19,3	36	282	60			
США	3,0	445	25,4	402	937	58			
Канада	0,7	50	25,3	126	73	42			

Бразилия	0,7	12	49,3	61	29	162			
ЮАР	0	130	9,4	0	206	33			
Австралия	0,2	90	23,4	29	243	112			

2. выявите отдельные страны и группы стран с максимальными и минимальными показателями ресурсообеспеченности каждым видом минерального сырья;
3. сделайте вывод о ресурсообеспеченности стран и регионов мира отдельными видами минеральных ресурсов.
4. Крупнейшие страны по площади территории (входящие в «мировую десятку»):

Практическая работа №6 «Сравнительная характеристика стран разного типа»

Цель: Развитие умений сравнивать отдельные страны, выделяя основные особенности природы, населения, хозяйства, отмечать черты сходства и различия, объяснять причины этого.

Оборудование: Политическая карта мира, Атлас, Учебник, Статистические данные, Справочный материал.

Задание. Сравните две страны (по выбору студента) разного типа, выделите черты сходства и различия. Объясните причины. Работу можно выполнять в виде таблицы:

Показатели сравнения	Сравниваемые страны		Черты		Причины, определяющие черты сходства и отличия
			сходства	различия	

Вывод записать в тетрадь.

Примеры тестовых заданий

Тема 1 Политическое устройство мира

1. Крупнейшие страны по площади территории (входящие в «мировую десятку»):

ВЫБЕРИТЕ НЕ МЕНЕЕ ТРЕХ ВАРИАНТОВ ОТВЕТА

Казахстан

США

Китай

Боливия

Украина

2. Группа стран Азии, НЕ имеющих выхода к морскому побережью:

Монголия, Бутан, Непал
Чехия, Швейцария, Андорра
Индия, Китай, Туркмения
Боливия, Парагвай, Бразилия

3. Азиатские страны с республиканской формой правления:

ВЫБЕРИТЕ НЕ МЕНЕЕ ДВУХ ВАРИАНТОВ ОТВЕТА

Япония
Тайланд
Австралия
Пакистан

4. Европейские страны с монархической формой правления:

ВЫБЕРИТЕ НЕ МЕНЕЕ ДВУХ ВАРИАНТОВ ОТВЕТА

Норвегия
Нидерланды
Греция
Финляндия

5. Столицы стран, относящихся к «Большой семерке»:

ВЫБЕРИТЕ НЕ МЕНЕЕ ДВУХ ВАРИАНТОВ ОТВЕТА

Берлин
Рим
Лиссабон
Пекин

6. Группа ключевых развивающихся стран крупного потенциала:

Китай, Индия, Бразилия, Мексика
Кипр, Бахрейн, Либерия, Панама
Камбоджа, Лаос, Бутан, Таджикистан
Португалия, Испания, Греция, Ирландия

7. Основные этапы формирования политической карты мира

УКАЖИТЕ ПОРЯДКОВЫЙ НОМЕР ДЛЯ ВСЕХ ВАРИАНТОВ ОТВЕТОВ НАЧИНАЯ С РАННЕГО ЭТАПА

1. Древний
2. Средневековый
3. Новый
4. Новейший

8. Государства, состоящие из административно-территориальных единиц, которые напрямую подчиняются центральным органам власти и не пользуются самоуправлением, называют.....

ОТВЕТ ЗАПИШИТЕ В ФОРМЕ ПРИЛАГАТЕЛЬНОГО В ТВОРИТЕЛЬНОМ ПАДЕЖЕ

9. Типология развитых и развивающихся стран по уровню социально-экономического развития:

УКАЖИТЕ СООТВЕТСТВИЕ ДЛЯ КАЖДОГО ЭЛЕМЕНТА ЗАДАНИЯ

Развитые страны	Страны, достигшие высокого уровня социально-экономического развития и играющие ведущую роль в мировой экономике
Развивающиеся страны	Страны, которые отстали в социально-экономическом развитии
	Страны, стремительно наращивающие свой экономический потенциал

10. Условия социально-экономического развития стран:

УКАЖИТЕ СООТВЕТСТВИЕ ДЛЯ КАЖДОГО ЭЛЕМЕНТА ЗАДАНИЯ

Условия социально-экономического развития развитых стран	Длительный период независимого развития, прочные, устоявшиеся демократические традиции
Условия социально-экономического развития развивающихся стран	Длительная колониальная или полуколониальная зависимость
	Общественная отсталость, сохранение многих феодальных привычек

4.2. Оценочные средства, применяемые для промежуточной аттестации по итогам изучения дисциплины

Дифференцированный зачет проводится по завершении изучения дисциплины на последнем аудиторном занятии.

Промежуточная аттестация по дисциплине в форме зачета осуществляется по результатам текущего контроля успеваемости при выполнении всех видов текущего контроля, предусмотренных рабочей программой дисциплины.

Обучающиеся, не выполнившие виды работ, предусмотренные рабочей программой дисциплины; пропустившие более 50% аудиторных занятий без уважительной причины, не допускаются к зачету.

Промежуточная аттестация таких лиц проводится только после прохождения ими всех видов текущего контроля.

V. ПОКАЗАТЕЛИ ОЦЕНКИ РЕЗУЛЬТАТОВ ОСВОЕНИЯ ДИСЦИПЛИНЫ

Уровень сформированности компетенций	Оценка	Критерии оценивания по видам работ	
		тестирование (процент правильных ответов)	прочие виды работ по дисциплине
Высокий	Отлично	90-100%	Обучающийся глубоко и прочно усвоил теоретический и освоил практический материал. Дает логичные и грамотные ответы. Демонстрирует знание не только основного, но и дополнительного материала, быстро ориентируется, отвечая на дополнительные вопросы. Свободно справляется с поставленными задачами, аргументировано и верно обосновывает принятые решения.
Повышенный	Хорошо	70-89%	Обучающийся твердо знает программный материал, грамотно и по существу излагает его. Не допускает существенных неточностей при ответах на вопросы, правильно применяет теоретические положения при решении практических задач, владеет навыками и приемами их выполнения.
Базовый	Удовлетворительно	50-69%	Обучающийся демонстрирует знания только основного материала, но не усвоил его детали, испытывает затруднения при решении практических задач. В ответах на поставленные вопросы допускает неточности. Дает определения понятий, не искажающие их смысл. Нарушает последовательность изложения программного материала.
Не сформирована	Неудовлетворительно	0-49%	Обучающийся не знает, не выполняет или неправильно выполняет большую часть учебного материала. Допускает ошибки в формулировке определений, искажающие их смысл, беспорядочно и неуверенно излагает материал. Ответы на дополнительные вопросы отсутствуют. Не выполняет задания.

ЛИСТ РАССМОТРЕНИЙ И ОДОБРЕНИЙ
рабочей программы дисциплины
ООД.09 География
40.02.01 Право и организация социального обеспечения

1) Рассмотрена и одобрена:
а) На заседании предметно-цикловой методической комиссии протокол № 7 от 17.05.2023 г. Председатель ПЦМК <u></u> Е.И. Терещенко
б) На заседании методического совета протокол № 5 от 25.05.2023 г. Председатель методического совета <u></u> М.В. Иваницкая
2) Рассмотрена и одобрена внешним экспертом
а) Руководитель Научно-методического отдела АНПОО «Омская академия экономики и предпринимательства» А.В. Михайленко